







































## Synthèse de la configuration de la carte

Couche	Groupe	Opacité	Recherche	Sélection
Orthophoto HR	Raster	100	/	/
SCAN 25 IGN	Raster	100	/	/
Cartographie globale du bruit	Cartographie du bruit	60	✘	✔
Sections	Cadaastre	60	✘	✔
Parcellaire	Cadaastre	100	✔	✔
Bâti	Cadaastre	100	✘	✘
Aléa Argile	Aléas et Risques	60	✘	✔
Crue centennale de l'Orne	Hydrographie	100	✘	✔
Hydrographie principale	Hydrographie	100	✘	✔
P.O.S - P.L.U - C.C	Urbanisme	60	✔	✔
PPRM (minier)	Aléas et Risques	60	✘	✔
PPRN (mvt de terrain / inondation)	Aléas et Risques	60	✘	✔
Relief	Relief	60	✘	✔
Cimetières	Administration & Services	60	✘	✔
Equipements sportifs	Administration & Services	60	✘	✔
Administration & Services	Administration & Services	60	✔	✔
Lotissements	Urbanisme	70	✔	✔
ZAC	Urbanisme	60	✔	✔
Zones de loisirs	Tourisme	60	✘	✔
Déchèteries	Gestion des déchets	70	✘	✔
Gares SNCF	Transports	100	✘	✘
Forêts publiques	Agriculture et forêts	60	✘	✔
Registre Parcellaire Graphique	Agriculture et forêts	60	✘	✔
Occupation des sols	Occupation des sols	50	✘	✔
ZNIEFF Classe 2	Zonages environnementaux	60	✘	✔
Espaces naturels sensibles	Zonages environnementaux	75	✘	✔
ZNIEFF Classe 1	Zonages environnementaux	100	✘	✔

Paysages Remarquables	Zonages environnementaux	75		
Schéma Régional Eolien	Zonages environnementaux	100		
Voirie (nommée)	Cadastre	100		
Réseau routier	Transports	100		
Hydrographie secondaire	Hydrographie	100		
GR5 et chemins balises	Tourisme	100		
Fil Bleu de l'Orne	Tourisme	100		
Circuits de collecte	Gestion des déchets	100		
Réseau ferroviaire	Transports	100		
Façades périmètre	Logement	100		
Aménagements hydro.	Hydrographie	100		
Aménagements Fil Bleu	Tourisme	100		
Points d'Apport Volontaire (PAV)	Gestion des déchets	100		
Collecte textile	Gestion des déchets	100		
Parkings	Transports	100		
N°Voie	Cadastre	100		
fond de carte muet	Raster	100		
Limites communales	Cadastre	100		
Communes (IGN)	Cadastre	100		

Couche	Echelle min	Echelle max	Etiquette
Orthophoto HR	1:75000	1:200	/
SCAN 25 IGN	1:75000	1:200	/
Cartographie globale du bruit	1:75000	1:200	✘
Sections	1:50000	1:20000	✔
Parcellaire	1:20000	1:200	✔
Bâti	1:17500	1:200	✘
Aléa Argile	1:75000	1:200	✘
Crue centennale de l'Orne	1:75000	1:200	✘
Hydrographie principale	1:75000	1:200	✘
P.O.S - P.L.U - C.C	1:75000	1:200	✔
PPRM	1:75000	1:200	✔
PPRN (mvt de terrain / inondation)	1:75000	1:200	✔
Relief	1:75000	1:200	✘
Cimetières	1:75000	1:200	✘
Equipements sportifs	1:75000	1:200	✘
Administration & Services	1:75000	1:200	✔
Lotissements	1:75000	1:200	✔
ZAC	1:75000	1:200	✘
Zones de loisirs	1:75000	1:200	✔
Déchèteries	1:75000	1:200	✘
Gares SNCF	1:75000	1:200	✔
Forêts publiques	1:75000	1:200	✘
Registre Parcellaire Graphique	1:75000	1:200	✔
Occupation des sols	1:75000	1:200	✘
ZNIEFF Classe 2	1:75000	1:200	✘
Espaces naturels sensibles	1:75000	1:200	✔
ZNIEFF Classe 1	1:75000	1:200	✘
Paysages Remarquables	1:75000	1:200	✔
Schéma Régional Eolien	1:75000	1:200	✘
Voirie	1:5000	1:200	✔
Réseau routier	1:75000	1:200	✔

Hydrographie secondaire	1:75000	1:200	✘
GR5 et chemins balises	1:75000	1:200	✘
Fil Bleu de l'Orne	1:75000	1:200	✘
Circuits de collecte	1:75000	1:200	✘
Réseau ferroviaire	1:75000	1:200	✘
Façades périmètre	1:75000	1:200	✘
Aménagements hydro.	1:75000	1:200	✘
Aménagements Fil Bleu	1:75000	1:200	✘
Points d'Apport Volontaire (PAV)	1:75000	1:200	✔
Collecte textile	1:75000	1:200	✘
Parkings	1:75000	1:200	✘
N°Voie	1:1000	1:200	✔
fond de carte muet	1:75000	1:200	✘
Limites communales	1:75000	1:200	✔
Communes (IGN)	1:75000	1:200	✔